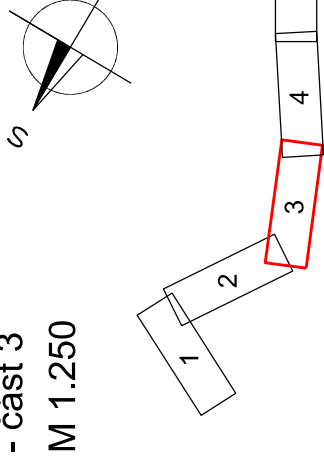


KOORDINAČNÍ SITUACE
- část 3
M 1:250



LEGENDA

- 1584/1
- KN – parcelní dísko
- KN – hranice parcel
- KN – vnitřní kresba parcel
- KN – budoucí napřimění hranic
- Zaměření polohopisu a výškopisu
- Obvod stáby
- Návězní hrany
- Osa komunikace
- Osa drenáže
- Konstrukce cyklostezky - asfaltový beton
- Zatravnění krajnice
- Svalhy násepů - zeleň
- Svalhy zářezu - zeleň
- Konstrukce v okolí stromu - zeleň
- Konstrukce přejezdu - kamenná dlažba
- Pochodní konstrukce - kažený šléř

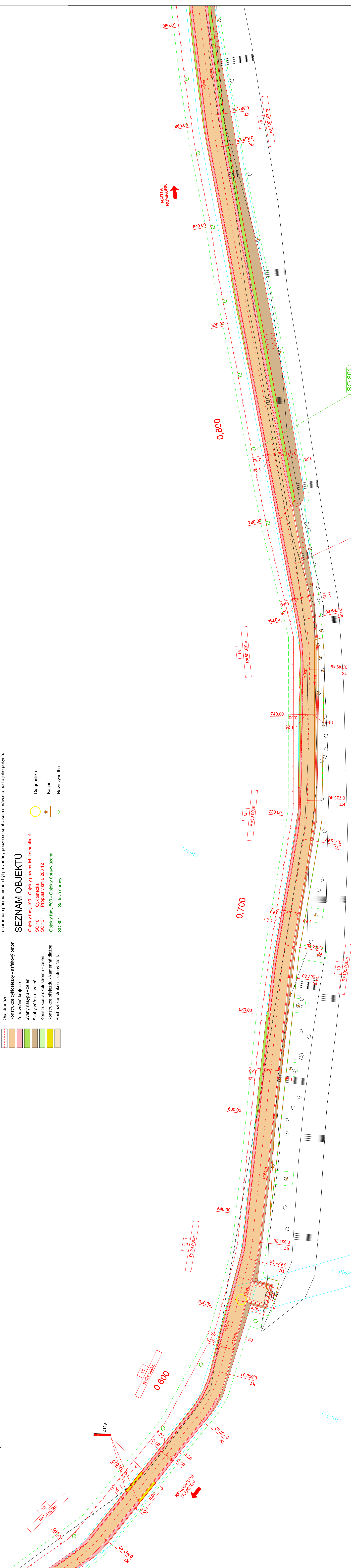
LEGENDA STÁVAJÍCÍCH IS

- Nadzemní vedení NN do 1 kV, ČEZ Distribuce, a. s.
- Nadzemní vedení VN do 35 kV, ČEZ Distribuce, a. s.
- Plynovod VTL, GasNet, s.r.o.
- Nadzemní vedení VO, město Šluknov

Upozornění:
Zákresy a poloha inženýrských sítí, vč. jejich povrchových znaků v řešeném území, jsou v rámci stavby zobrazeny pouze orientačně a nemohou tak sloužit jako výčtovací schéma.
Stavebník musí nechat před zahájením stavby všechny podzemní sítě vyjádřit. Veškeré práce v ochranném pásmu mohou být prováděny pouze se souhlasem správce a podle jeho pokynů.


SEZNAM OBJEKTŮ

- Objekty řady 100 - Objekty pozemních komunikací
- SO 101 Cyklostezka
- SO 131 Propust v km 0,288 12
- Objekty řady 800 - Objekty úpravy území
- SO 801 Sadové úpravy
- Diagnosika
- Kácení
- Nová výsadba




SOUŘADNICOVÝ SYSTÉM S-JTSK
VÝŠKOVÝ SYSTÉM BpV

INVESTOR



MĚSTO ŠLUKNOV
nám. Míru 1, 487 77 Šluknov

STAVBA		SAWI CONSULTING s.r.o.	
PD - NOVÁ TRASA CYKLOSTEZKY ŠLUKNOV-RUMBURK V LOKALITĚ HARTA			
VYPRACOVALA	ZODPOVĚDNÝ PROJEKTANT	TECHNICKÁ KONTROLA	
ING. HELENA HLUBČKOVÁ	ING. JIŘÍ HENYCH	ZAKÁZKOVÉ ČÍSLO	2023-004
		DATUM	07/2023
		STUPEN	DUSPP/PPS
		MĚŘÍTKO	1:250
PRÍLOHA	KOORDINAČNÍ SITUACE - část 3		C.3.3